comnes®

MANUAL DE USUARIO

4.3" / 5" GPS Navigation

LA MEJOR GUIA DE VIAJE

COM-322
COM-506

Bienvenido a la experi ncia de nuestro navegador GPS

- Especificaciones sujetas a cambios sin previo aviso. Disculpe las molestias que esto le pueda ocasionar.
- Realice una copia de los datos importantes.
  No asumimos responsabilidad por datos perdidos.
- Este manual ha sido cuidadosamente revisado. Favor de contactar a nuestro centro de servicio cuando algún error de redacción haya sido encontrado.
- Favor de leer cuidadosamente las instrucciones de operación y use solo los accesorios originales provistos de fábrica para evitar algún daño inesperado. La garantía no será válida si no sigue las instrucciones o conecta el dispositivo con accesorios incom patibles, no asumimos responsabilidad por daño o perdida causada por dichas causas.
- Los datos de navegación electrónica puede no corresponder con las marcas o señalamientos actuales debido al desarrollo continuo de vías. Favor de asegurarse cumplir con las normativas actuales en las reglas de tráfico. Operar y ver el navegador GPS mientras maneja puede resultar en un accidente de tráfico.
  No es responsabilidad del fabricante por daños causados por el uso del navegador mientras conduce.
- El usuario podrá descargar y actualizar el software del navegador desde el portal web.
- Cualquier discrepancia entre las imágenes con los equipos reales son posibles debido al lanzamiento de nuevos modelos.

1. 1 Introducción

Bienvenido al navegador GPS, el cual tiene capacidades de navegación además de contar con la funciones de: reproductor de video, reproductor de música, dispositivo manos libres Bluetooth, transmisor FM, visor de fotos, lector libros electrónicos, etc.

. Alto rendimiento, bajo consumo de energía MediaTek MT3351 CPU;
. Interfase de usuario amigable: simple, fácil de operar;
. Gestión de energia: mantiene al equipo trabajando constante mente mayor tiempo;
. Transmisión de Datos: comunicación con PC a través de interfase USB;
. Excelente recepción de señal: posicionamiento preciso que le provee de un servicio de navegación satisfactorio;
. Compatible con Bluetooth: puede ser empleado para realizar y recibir llamadas con sistema de manos libres (Opcional);
. Entretenimiento: función MP3 y MP4 integrada;

Puede usarlo mientras maneja, camina, corre o espera en una reunión, el dispositivo GPS y de entretenimiento ideal, con funciones que hacen su vida y trabajo más placenteros.

1.2 Paquete

El paquete contiene los siguientes accesorios:

1. Navegador GPS
2. Cargador Portátil
3. Cargador para auto
4. Cable MINI USB
5. Manual de Usuario
6. Funda protectora
7. Soporte para auto

Confirme el contenido de los accesorios mencionados arriba.
Cualquier daño en alguno de los accesorios, favor de entrar en contacto con el distribuidor lo antes posible.

Instrucciones

Favor de leer este manual cuidadosamente para familiarizarse con la operación y funciones del navegador GPS y conseguir un óptimo funcionamiento del mismo:
【Remarke：Las instrucciones relacionadas al tema；
【Información relativa】：La información extendida relacionada al tema；
【Nota】：Las notas y advertencias relacionadas al tema. Favor de revisar y seguir estas notas, de otra manera podría resultar en algún daño a su persona o a terceros.
Este manual de usuario solo aplica para productos de navegación GPS.

Capítulo 2 Características y especificaciones

2.1 Características principales

- Sistema Operativo: Microsoft Windows CE 6.0；
- Pantalla LCD de 4.3" TFT con resolución de 480*272 pixeles；
- Audífonos Stereo Hi-Fi y altavoz integrado Hi-Fi con ajuste de volumen；
- Operación con teclas de navegación y función touch-screen；
  Antena GPS integrada；
- El software de navegación puede cargarse directamente en una memoria SD；
- Formatos de Video soportados: ASF,AVI,WMV,3GP,MP4,FLV；
- Formatos de imagen soportados: BMP, JPG, PNG；
- Formato para E-book soportados : TXT；
- Puerto MINI USB；
- Batería Litio recargable incluida con cargador de viaje y de auto.

2.2 Especificaciones

CPU	MediaTek MT3351
Memoria flash	64/128 Mbytes
Memoria EMS	64 MBytes

Pantalla LCD	4.3" o 5" Pantalla LCD TFT , Resolución :480RG8(H)x272(V)
Pantalla Táctil	Alta Precisión, pantalla táctil durable
USB	USB Cliente 2.0, puerto MINI USB
SD	Slot SD / MMC / MicroSD, capacidad máxima soportada de la tarjeta SD alcanza 8GB
Audio	A: Altavoz de alta fidelidad integrados B: Salida de audífonos de alta fidelidad
GPS	Inicio en frío: <42s Inicio en caliente: <3s(en área abierta) Inicio templado: <36s
Batería	Batería de Litio recargable integrada
Puerto para carga de Batería	Puerto 5V DC
Cargador AC	Cargador 100/230V, 5V／1.5A
Cargador de Auto	9-24VDC, 5V／1.5A
Estatus de luz LCD	Durante la carga, la luz se encuentra encendida; cuando la carga se a completado, la luz azul se enciende.
Sistema Operativo	Microsoft Windows CE 6.0
Software de Navegación	Integrado en la memoria SD / MicroSD
Reproductor de Video	ASF,AVI,WMV,3GP,MP4,FLV;
Reproductor de Audio	MP3 and WMA
Visor de Imagenes	E-Album, JPG, GIF, BMP, PNG
Visor de EBook	TXT
Ajustes de Sistema	[Transmisor FM] [Ajustes de Pantalla] [Ajustes de Fábrica] [Volumen] [Alimentación] [Luz de Fondo]
Visor de EBook	[Hora y Fecha] [Lenguaje] [Info del Sistema] Temperatura de Operación : 0℃ a 60℃
Temperatura	Temperatura de Almacenamiento: -20℃ a 60℃
Rango de Humedad de Operación	45% a 80%RH
Almacenamiento	30% a 90%RH
Presión Atmosférica	86KPa a 106KPa

Este capítulo le dará una introducción de los componentes y las funciones básicas del navegador GPS y le ayudará a familiarizarse con las funciones básicas de operación rápidamente.
2.3 Apariencia del Producto

Capítulo 3 Instrucciones Manuales

3.1 Alimentación y carga

Si utiliza el navegador por primera vez, use el adaptador AV para cargarlo completamente.

3.1.1 Alimentación

Hay tres tipos de suministro de energía: batería, adaptador, cable USB.

El navegador GPS utiliza el suministro de energía cuando no esta conectado al adaptador. El símbolo [ ] en la parte derecha de la pantalla indica el nivel de carga de la batería.

El navegador GPS utiliza la alimentación externa cuando es conectado con el adaptador de corriente.

El navegador GPS utiliza suministro de energía a través del cable USB cuando se conecta a una PC.

【Remark】Este equipo integra una batería de Litio no intercambiable. En condiciones normales (si la luz de fondo no es tan brillante), el tiempo de duración de la carga puede variar dependiendo el uso del navegador. Algunas funciones (reproducción de audio, reproducción de video, alto brillo de pantalla) consumen mayor cantidad de energía y reducen el tiempo de duración de la batería.

【Nota】Este equipo integra una batería de Litio no intercambiable. Para evitar fuego y quemaduras, favor de no exponer al fuego o sumergir al agua.

3.1.2 Utilice el cargador de auto para suministrar energía

Cuando use el navegador GPS por primera vez, use el adaptador AC para cargarlo.

1. Conecte el adaptador de CD al puerto de alimentación del navegador ubicado en el lado izquierdo de la unidad (el puerto de alimentación emplea la misma interfase USB);

2. El otro extremo del adaptador se conecta al Puerto de alimentación del auto, el cual suministra energía durante la carga.

【Remark】El LED rojo indica la carga. Espere hasta la carga completa y no desconecte el adaptador durante la carga. Cuando se haya cargado completa mente, el LED cambiará a color azul. Si hay carga bajo o no hay carga, recargue inmediatamente.

3.1.2 Use el cargador de auto para suministrar energía

1. Conecte el adaptador de CD al Puerto de alimentación;

2. El otro extreme del adaptador se conecta al puerto de alimentación del auto, el cual suministra energía durante la carga.

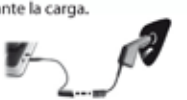

【Nota】Inserte el adaptador después de encender el auto para evitar dañar al equipo por alguna colisión de energía.

3.2 Alimentación on/off

Alimentación on/off es controlada.

3.2.1 Alimentación on:

Favor de revisar：La carga de batería sea suficiente, o si se encuentra conectado a la fuente de energía externa;

Presione el botón de encendido de la unidad.

【Nota】Si trae la unidad de un lugar a otro, reinicie la unidad hasta adaptarla al ambiente. Una gran fluctuación de humedad podría originar un corto circuito en la unidad.

3.2.2 Alimentación off

Presione el botón encima de la unidad para apagarla, el equipo entrará al modo de ahorro de energía y mantendrá el último estado de operación cuando lo reinicie otra vez.

3.3 Reinicie el sistema

Si el sistema no funciona, puede reiniciarlo de la siguiente manera:

Oprima el botón de reset de la parte derecha del dispositivo, utilizando el stylus.

【información relativa】：no podría responder en las siguientes condiciones:

1. El cambio entre las imágenes esta retrasada o detenida.
2. El programa de selección no trabaja normalmente, por largos tiempos de llevarlo afuera o de no poder ser activado.
3. El botón de encendido no funciona

【Nota】Los datos no salvados se perderán cuando reincie el sistema cuando este no responda. Copie los datos en repetidas ocasiones.

3.4 Uso del brazo sujetador del navegador

Cuando use el navegador GPS en el auto, deberá sujetarlo al cristal del parabrisas, con el brazo.

【Nota】Cuando use el brazo, tenga cuidado de la posición. Asegúrese de no colocar el brazo, en una posición donde obstruya la visualización de las señales de tránsito o del tráfico. Tampoco coloque el dispositivo cerca de las compuertas del sistema de bolsas de aire, para evitar lesiones o el impedimento de su accionar.

3.5 Stylus

El stylus es su herramienta para el uso del navegador.

1、Single click：

Presione una vez la pantalla con el stylus.

2、Double click：

Presione dos veces la pantalla con el stylus.

3、Dibuje：

Presione y mantenga para moverse sobre la pantalla.

【Nota】Cualquier stylus roto, lápiz dañado u objeto extraño, podría dañar la pantalla LCD.

3.6 Tarjeta SD/MMC

La tarjeta incluida SD/MMC contiene el software de navegación, cartografía de los mapas y archivos multimedia. Inserte la tarjeta correctamente cuando la use.

【Nota】No retire la tarjeta SD/MMC mientras el sistema se encuentra navegando o en modo de reproducción, ya que podría dañar el equipo o la información contenida en la tarjeta.

【Nota】

1. No maltrate la tarjeta SD/MMC para evitar perdida de datos.
2. Evite exponer la tarjeta a altas temperaturas o humedad, manténgala lejos de los rayos del sol y lejos de materiales líquidos o corrosivos.
3. Ponga atención de la posición correcta de la tarjeta antes de insertarla al dispositivo, para evitar daños o pérdida de datos.

3.7 Conexión con la computadora

El dispositivo puede ser conectado a la computadora a través del Puerto MINI USB ubicado en la parte izquierda del mismo. Puede copiar documentos entre el navegador y la computadora o copiar los datos del navegador hacía la computadora, en el caso de que desee recuperarlos después.

1. Asegúrese que el navegador GPS se encuentra encendido;
2. Conecte el lado MINI [▬] del cable USB con el puerto USB de la parte izquierda del dispositivo [▭] a la computadora.
3. Después de conectar, la pantalla le mostrará el símbolo de la interfase USB:

4.1 Interfase principal y función

4.1.1. Menú Principal

4-1

Presione el icono para mostrar sobre el escritorio la fecha, como se muestra en la fig. 4-2

4-4

Haga doble click sobre el icono 12 para ingresar a la interfase de ajuste de la fecha, Figura 4-3

4-3

Presione el botón para accesar rápidamente al mapa de navegación

Presione el botón para abrir el reproductor del audio rápidamente

Presione el botón para accesar a las aplicaciones de escritorio

4.1.2 Introducción de Funciones

Navegación	Servicio Proveeido
Reproductor de Video	Soporta formatos ASF, AVI, WMV, 3GP, MP4 y FLV. Soporta ajustes de progreso, pausa y reproducción a pantalla completa
Visor de Fotos	Soporta formatos JPG, BMP y PNG. Soporta rotación de fotos, alargado/reducción de imágenes, reproducción automática
E-book	Formato de texto: txt. Soporta selección de página
Reproductor de Audio	Formatos de Audio: WMA, MP3. Soporta reproducción aleatoria, secuencial, repetida, pausa, previo/siguiente, volumen
Juego	Soporta juegos
Ajustes	Brillo, Volumen, Lenguaje, Alimentación, Tiempo, Sistema, Default, Info GPS, Navipath.

Este capítulo lo introducirá a las funciones del navegación y notas.

4.3 Operación de Interfase de Video
Este capitulo lo introducirá en como usar el reproductor de video del GPS.

4.3.1 Funciones y Caracteristicas
1. Soporta formatos ASF, AVI, WMV, 3GP, MP4 y FLV
2. Soporta reproducción a pantalla completa, elección de progreso y selección de archivos;
Antes de usar el reproductor de Video, copie su archivo de video（ASF, AVI, WMV, 3GP, MP4 y FLV）a cualquier carpeta

4.3.2 Operación：
De un click sobre el botón Video para ingresar a la lista de archivos de video como muestra la figura 4-5

4-5

4.3 Operación de Interfase de Video
Este capitulo lo introducirá en como usar el reproductor de video del GPS.

4.3.1 Funciones y Caracteristicas
1. Soporta formatos ASF, AVI, WMV, 3GP, MP4 y FLV
2. Soporta reproducción a pantalla completa, elección de progreso y selección de archivos;
Antes de usar el reproductor de Video, copie su archivo de video（ASF, AVI, WMV, 3GP, MP4 y FLV）a cualquier carpeta

4.3.2 Operación：
De un click sobre el botón Video para ingresar a la lista de archivos de video como muestra la figura 4-5

4-5

4-6

	Cerrar	De click para cerrar el archivo actual.
	Último	Muestra la última página
	Sguiente	Muestra la página siguiente
	Nombre de Carpeta de Video	Nombre de carpeta de video
	Nombre de Video	Muestra el nombre de video

4-7

Seleccione el video para ingresar a la interfase de reproducción, figura 4-7

	Cerrar	Presione para cerrar la lista de video;
	Reproducir/ Pausa	Muestra la reproducción detenida. Un click continua la reproducción.
	Siguiente	Reproduce el siguiente video.
	Lista de archivos	Un click para cambiar a la lista de archivos de video, y elija su video favorito.
	Volumen	Un click. Muestra el nivel de volumen elegido.
	Progreso de reproducción	Ajusta el progreso de reproducción, adelanta o atrasa el video deslizando la barra;
	Ajuste de brillo	Ajusta la intensidad de brillo del video, deslizando hacía la deracha o izquierda.
	Interfase de reproducción	Reproducción a pantalla completa. De doble click para regresar al estado normal de reproducción
MTV3	Nombre de video	Muestra el nombre del video actual
02:40/04:55	Tiempo	Muestra tiempo transcurrido / Tiempo total del video

4.4 Interfase de Operación del Reproductor de Audio

Este capítulo lo introduce a como usar el reproductor de video del GPS para reproducir su música favorita, y crear su lista personal de reproducción MP3.

4.4.1 Funciones y Características

El reproductor de audio soporta los formatos MP3 y WAV, usted podrá ajustar la secuencia de reproducción como lo desee.

Antes de usar el reproductor de audio, copie los archivos a cualquier carpeta.

4.4.2 Método de Operación

1. De click sibre el botón

para ingresar a la lista de archivos de música, figura 4-8

4-8

4-9

		Cierra el archive actual
		Muestra la útlima página
		Muestra la siguiente página
		Muestra el nombre de la canción

Elija la canción para ingresar a la interfase de reproducción, figura 4-10

4-10

	Canción Previa	Reproduce la canción previa.
	Reproducir / Pausa	Para reproducir y pausar, un click para pausar, presione nuevamente para reproducir continuamente.
	Detener	Un click para detener la reproducción.
	Siguiente Canción	Reproduce la siguiente canción.
	Volumen	Ajuste de volumen. Muestra el aumento o reducción del volumen.

	Cerrar	Presione para cerrar el reproductor de audio;
	Ajuste de modo de reproducción	Soporta reproducción secuencial, reproducción repetida y reproducción aleatoria.
	Abrir lista de reproducción	Presione para mostrar la lista de reproducción, y seleccionar su favorita, como muestra la fig. 4-22;
	Progreso de reproducción	Ajusta el progreso, adelanta a atrasa el progreso deslizando la barra
Part I(38-72)	Título de canción	Muestra el título de la canción
00:05	Tiempo transcurrido	Muestra el tiempo de progreso;
26:58	Tiempo total	Muestra el tiempo total de reproducción de la canción;
	Página de inicio	

4.5 Interfase de Operación del Visor de Fotos

Este capítulo lo introducirá a como usar el visualizador de fotos para buscar imágenes.

4.5.1 Funciones y Características:

1. Soporta formatos JPG,BMP y PNG
2. Soporta rotación de imágenes, alargado y reducción de imágenes y reproducción automática.

Antes de usar el visor de fotos, copie sus fotos a cualqueir carpeta.

4.5.2 Método de Operación

Presione el botón

para abrir la lista de fotos, figura 4-11

4-11

4-12

	Cerrar	Presione para cerrar la lista de fotos;
	Última página	Muestra la última página
	Siguiente página	Muestra la siguiente página
	Archivo	Presione para ingresar a los archivos de fotos;

Elija la imágen para reproducir e iniciar la interfase, figura 4-12

4-13

	Cerrar	Presione para cerrar el visualizador
	Reducir	Reduce la proporción de la imagen
	Alargar	Alarga la proporción de la imagen
	Previo	Muestra la imágen previa
	Siguiente	Muestra la siguiente imagen
	Lista de Archivos	Presione y cambie a la lista de archivos de video, y seleccione su imagen favorita
	Rotar	Presione para rotar la imagen 90°
	Reproducción automática	Reproduce todas las imágenes circularmente a pantalla completa desde la imagen actual
05.JPG	Nombre de foto y formato	Muestra el nombre de la foto y su formato

4.6 Interfase de Operación del Lector E-book

Este capítulo lo introduce a como usar el lector de e-book. del GPS

4.6.1Función

1. Soporta formato TXT

2. Soporta cambio de páginas, búsqueda de página, y selección de archivo.

Antes de usar la función e-book , copie sus archivos TXT y guárdelos en cualquier carpeta.

4.6.2Operación

Presione el botón

para ingresar a la lista de Ebook, figura 4-14

4-14

4-15

	Cerrar	Presione para cerrar el archive actual
	Última página	Muestra la última página
	Siguiente página	Muestra la página siguiente
	Nombre del archivo	Muestra el nombre del archivo

4-16

	Cerrar	Cierra el lector
	Ultima página	Leer la última página
	Siguiente página	Leer la siguiente página
	Archivo	Presione para ingresar a la lista de archivos y elegir su libro favorito
A/B	Seleccionar fuente	Como figura 4-17
A	Seleccionar color	Como figura 4-18
	Agregar marca de libro	Requiere abrir el e-book y elegir el archivo TXT.
	Abrir lista de marca de libro	Como figura 4-19



4-17 Interfase de selección de Fuente

Blod	Ajustar letra Negrita
Normal	Ajustar letra normal
◀	Reducir el tamaño de la fuente
12	Indicador de tamaño de fuente
▶	Incrementar tamaño de fuente

4-18

	Ajuste de color RGB
Text Color	Elegir color de fondo y color de fuente
	Elige color de fondo, color de fuente o elige el color de fondo con orden inverso o secuencial
	Verificar color
	Regresa a la pagina de incio del e-book

4-19

efghijklmnopqrstuvwxyz 0%	Presione y elija la marca del libro
	Regresa a la interfase del e-book
	Rota la lista de marcas de libro
	Regresa a la página de inicio del e-book
0%	Muestra el progreso leído del libro

4.7 Interfase de Operación de Juegos

Presione el ícono para elegir entre los diferentes juegos, figura 4-20:

4-20

4.8 Conversión de Unidades

Presione el ícono para ingresar a la interfase de Conversión de Unidades, figura 4-21:

4-21

4.9 Calculadora

Presione el icono para ingresar a la interfase de calculadora, figura 4-22:

4-22

4.10 WinCE

Presione el icono para ingresar a la interfase de computadora, figura 4-23:

4-23

4.11 Ajuste de Volumen

Presione el icono para ingresar a la interfase de ajuste de volumen, figura 4-24:

"Ajuste de Volumen" incluye:

1. Ajuste de volumen de altavoces

2. Ajuste de "tono de pantalla"。

4-24

	Presione el tono de pantalla	Salir de la interfase.
	Cambiar Izquierda	Presione para reducir el volumen gradualmente. Existen 10 niveles de volumen, desde silencio hasta el máximo nivel. Presione para aumentar el volumen gradualmente. Existen 10 niveles de volumen, desde silencio hasta el máximo nivel.
	Cambiar Derecha	Presione para aumentar el volumen gradualmente. Existen 10 niveles de volumen, desde silencio hasta el máximo nivel.
LOUD	Volumen presente	Al presionar izquierda/derecha ajusta el tono entre sus diferentes estados.
	Cambiar Izquierda	Cambia entre on/ off el tono de la pantalla.
	Cambiar Derecha	Cambia entre on/ off el tono de la pantalla.
	Volumen presente	La barra amarilla muestra el nivel de volumen actual ajustado.

4.12 Ajuste de Luz de Fondo

Presione el icono

para ingresar a la interfase de ajuste de luz de fondo, figura 4-25;

4-25

	Cerrar	Sale de la interfase de ajuste de luz de fondo;
	Reduce el brillo	Presione para reducir gradualmente la luz de fondo hasta el mínimo nivel;
	Aumentar brillo	Presione para aumentar gradualmente la luz de fondo hasta el máximo nivel;
	Brillo presente	La barra muestra el brillo actual
	Cambiar izquierda	Presione para cambiar a la izquierda
	Cambiar derecha	Presione para cambiar a la derecha
Always ON	Intervalo de tiempo	La luz de fondo del sistema se cerrará automáticamente cuando no haya operación por un periódo de tiempo, para ahorro de energía. Existen varios intervalos de tiempo para elegir: nunca, 3 mins, 2mins, 1min, 30segundos después y 10 segundos después.

4.13 Ajuste de Fecha y Hora

Presione el icono para ingresar a la interfase de ajuste de la fecha y hora, figura 4-26:

Fecha y Hora incluyen:

1. Ajuste de hora del sistema;
2. Ajuste de fecha del sistema;
3 . Ajuste de la zona horaria del sistema.

4-26

1. Presione el botón o para ajustar la fecha y la hora.
2. Presione el botón o para escoger la zona horaria.

Presione para salir de la interfase después de haber realizado los ajustes, y se mostrará la pantalla siguiente, figura 4-44. Elija YES o NO para salir de la interfase.

4-28

4.14 Calibración de Pantalla

Presione el ícono para ingresar a la calibración de pantalla, figura 4-28

4-28

Presione **YES** mueva en secuencia centro, izquierda arriba, izquierda abajo, derecha abajo y derecha arriba para calibrar eñitosamente, después presione en cualquier punto sobre la pantalla para salvar la calibración y salir a la interfase principal automáticamente. Si no salva la información, espere 30 segundos y saldrá de la interfase actual automáticamente.

4-29

4.15 Transmisor FM

Presione el icono para ingresar a los ajustes FM , figura 4-30

4-30

El transmisor FM envía señales de audio hacia los dispositivos de radio. Tomo por ejemplo la frecuencia 86.7MHZ, tanto la frecuencia del transmisor GPS y la frecuencia recibida del radio deben ser 86.7MHZ, entonces todos los sonidos reproducidos por el GPS serán transmitidos y escuchados a través del amplificador del sistema de radio de su automóvil.

4.16 Información del Sisitema

Presione el icono para ingresar a la información del sistema, figura 4-31：

La información del sistema incluye:

1. Versión de Firmware：

2. Versión de APP；

1. ID de Sistema

4-31

	Salir de la información del sistema
Rom Version	Muestra la version ROM
APP Version	Muestra la version APP;
System ID	Muestra el ID del sistema.

4.17 Ajuste de Lenguaje

Presione el icono para ingresar a la interfase de Ajuste de Lenguaje, figura 4-32, Ajuste de Lenguaje incluye: Sugerencia de Selección de Lenguaje ;

4-32

Presione la columna lenguaje para cambiar al lenguaje seleccionado。

4.18 Ruta de Navegación

Presione el ícono para ajustar la ruta de navegación, ajusta las rutas de navegación por default, figura 4-33：

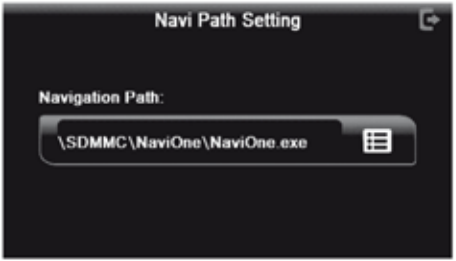

4-33

4-33

4.19 Ajustes por Default

Presione el ícono

para ingresar a los ajustes por default, figura 4-34：

4-34

Presione YES para restablecer a los ajustes por default, presione NO para salir de los ajustes por default.

4.20 Información GPS

Presione el icono para ingresar a la interfase de información del GPS, figura 4-35;

4-35

Si su navegador GPS no trabaja normalmente, revise los siguientes puntos. Si no le es posible resolver el problema, contacte a su centro de servicio.

Problema	Razón	Solución
No enciende el navegador	Ausencia de energía	Cargar la batería
El dispositivo se apagó subitamente	Batería baja	Cargar la batería
No se ve claramente	La luz de fondo no tiene brillo suficiente	Ajuste la luz de fondo
	La luz de fondo a sido apagada	Presione el LCD la pantalla volverá a encender nuevamente.
No responde cuando se presiona algún botón	La pantalla táctil no esta calibrada	Calibre la pantalla táctil
No existe sonido	El volumen esta al mínimo nivel.	Incremente el volumen
	El auricular no esta conectado correctamente	Conecte el auricular
No existe comunicación con la computadora	El cable USB no esta correctamente conectado	Conecte el cable USB
No hay señal		La señal es débil, se require más de 3 minutos para recibir la señal.
Los mapas se perdieron		Contacte a su distribuidor

El navegador GPS es un dispositivo seguro de navegación y entretenimiento si se mantiene protegido por los métodos correctos. Siga las siguientes instrucciones para asegurarse que su GPS funcione adecuadamente por largo tiempo.

Protección de pantalla: No presione la pantalla con fuerza ya que podría dañarse. Use el stylus para operar el navegador y rocíe un poco de limpiador de cristales para limpiar la pantalla con un paño limpio y suave, no rocíe directamente sobre las ranuras.

【Nota】 Asegúrese de apagar en navegador antes de iniciar su limpieza.

√ Tirar o azotar puede causar daño en los componentes de alta precisión.

【Nota】Cualquier daño accidental esta fuera de nuestra responsabilidad.

√ No opera bajo los siguientes ambientes: Cambios de temperatura abrupta (alta temperatura arriba de 60°, bajas temperaturas debajo de -10°), alto voltaje, polvo, interferencia electrostática, evite sumergir dentro de cualquier liquido.

√ Evite interferencia: La interferencia radiada originada por otros productos electrónicos pueden afectar la visualización en el equipo, una vez eliminadas estas la visualización será normal.

【Nota】Si va a viajar con la unidad por aire, coloque la unidad GPS junto con su equipaje para pasar el sistema de detección de rayos X. Evite el escaneo por equipos magnéticos detectores u otras barras magnéticas (detectores metálicos manuales), ya que podría destruir la fecha del sistema en el equipo. No nos hacemos responsables por esto.

√ Evite exponer a la luz intensa directamente: No use el navegador GPS bajo condiciones de iluminación altas o de radiación ultravioleta, ayudando así a incrementar su vida de uso.